

TRASH-FREE MYSTIC  
LUGARES SUGERIDOS

La mayor parte de la basura en el océano proviene de los ríos, y la basura en los ríos proviene de nuestras calles.

Cada vez que llueve, la basura realiza un viaje inesperado desde el costado de la carretera hasta nuestros cursos de agua, como parte de [la contaminación de las aguas pluviales](#). Las aguas pluviales (lluvia) arrastran todo lo que hay en las calles hacia nuestro sistema de aguas pluviales, que libera--lo adivinó--a nuestros ríos. Al eliminar la basura de los parques y caminos, está reduciendo la cantidad de basura que termina en el agua (piense: ¡evitar que patos, tortugas, y ballenas coman o queden atrapados en la basura!)

SITIO	DIRECCIÓN DE ESTACIONAMIENTO	QUE ESPERAR	ZONAS DE MUCHA BASURA
Alewife Brook Greenway / <a href="#">Mapa</a>	Algunas opciones de estacionamiento incluyen Stop & Shop en Alewife Brook Parkway; estacionamiento con parquímetro a lo largo de Mass Ave en dirección a Cambridge; Estadio Dilboy. Todos los lugares requieren caminatas cortas para acceder a la vía verde. <a href="#">Mapa aquí</a> (entradas de carril bici marcadas con alfileres amarillos)	Sendero para bicicletas y peatones: mezcla de pavimento, senderos de grava y paseo marítimo.	¡En cualquier lugar del camino al que pueda acceder de forma segura!
Mary O'Malley State Park & Island End/ <a href="#">Mapa</a>	Commandants Way, Chelsea	Amplio parque en Chelsea detrás de un complejo de apartamentos. Parque muy abierto con vistas al agua. Continúe hacia el norte a lo largo de la costa para llegar a Island End River Park & Wetland.	A lo largo del muro de piedra en la costa; cerca del muelle de pesca

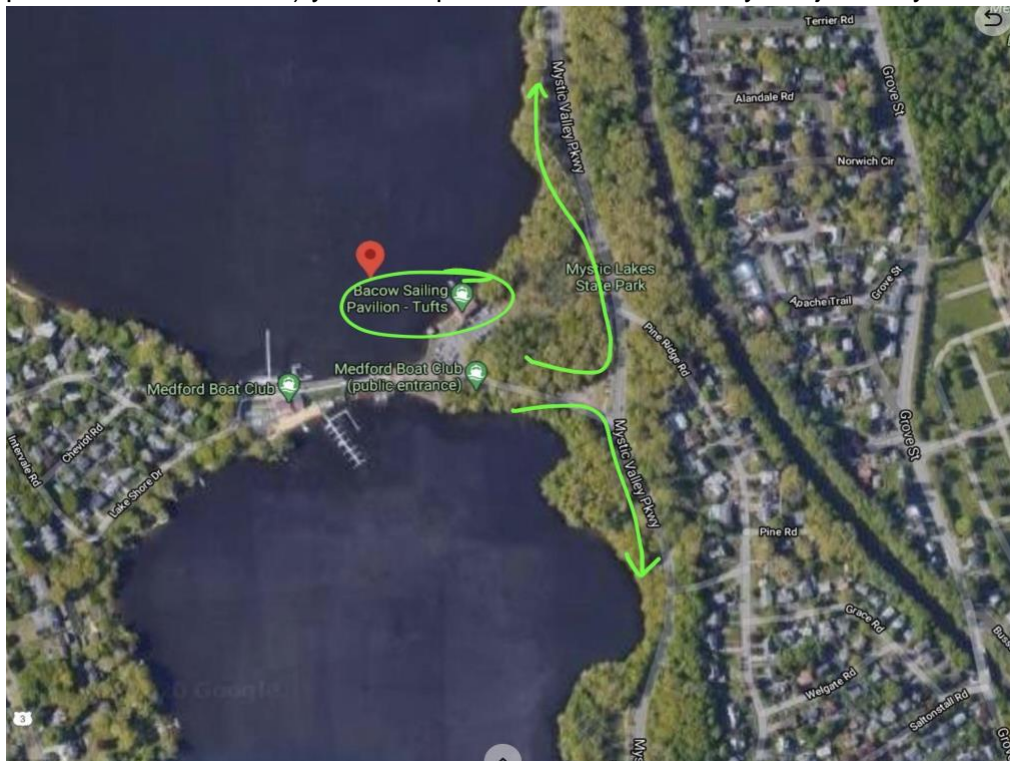
Macdonald Park / <a href="#">Mapa</a>	4253 Mystic Valley Parkway, Medford	Parque extenso con muchos árboles y vistas al río; Caminos recién pavimentados. Puede encontrar el mapa del parque en la entrada del estacionamiento.	A lo largo de la ruta 16 acercándose al puente por Wegmans + El mirador con la pared de granito (cerca de la cerca musical) recoge una gran cantidad de basura (un rastrillo podría ser útil para ese lugar).
Horn Pond / <a href="#">Mapa</a>	Estacione en el embarcadero. 93 Lake Ave, Woburn	Un sendero recorre todo el estanque. Todo el camino está pavimentado. La mitad del circuito está muy arbolado.	La basura se encuentra esparcida por los senderos y las aceras.
Mystic Lakes / <a href="#">Mapa</a>	Estacione en el Tufts Sailing Pavilion en la presa Mystic Lakes. 481 Mystic Valley Parkway, Medford	Continúe en cualquier dirección por los caminos de tierra a lo largo de la avenida Mystic Valley.	La basura se ubicará entre la costa y Mystic Valley Parkway; verá muchas "líneas de deseo" donde la gente ha llegado a la costa.
Medford Whole Foods (Auburn St.) / <a href="#">Mapa</a>	Parque en Whole Foods (2151 Mystic Valley Parkway)	Este camino está a lo largo de una calle residencial cerca de un concurrido Whole Foods. El camino lo lleva a un gran campo junto al río.	En camino de tierra a lo largo del río / Auburn St, frente a Whole Foods
Blessing of the Bay Park / <a href="#">Mapa</a>	32 Shore Drive, Somerville	Este camino recién pavimentado te lleva desde el parque Blessing of the Bay por la 93 hasta la ruta 16. Verás el río todo el tiempo.	La basura está a lo largo de este camino, principalmente del lado de la carretera. No cruce la cerca para recoger basura.

Consulte los mapa en las siguientes páginas:

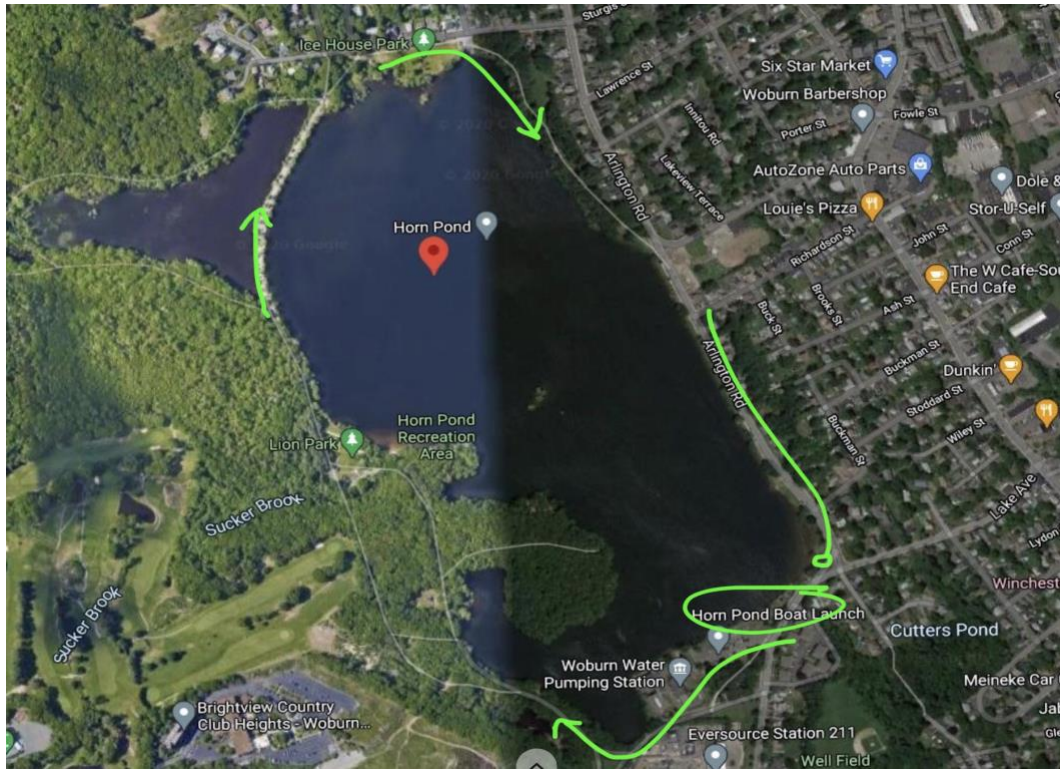
**Blessing of the Bay.** Comience en el parque y camine por el sendero hasta llegar a la Ruta 16 (Mystic Valley Parkway).



**Mystic Lakes.** Comience en el estacionamiento de Mystic Lakes Dam (mejor dirección = pabellón de vela Tufts) y camine por los senderos arriba y abajo de Mystic Valley Parkway.



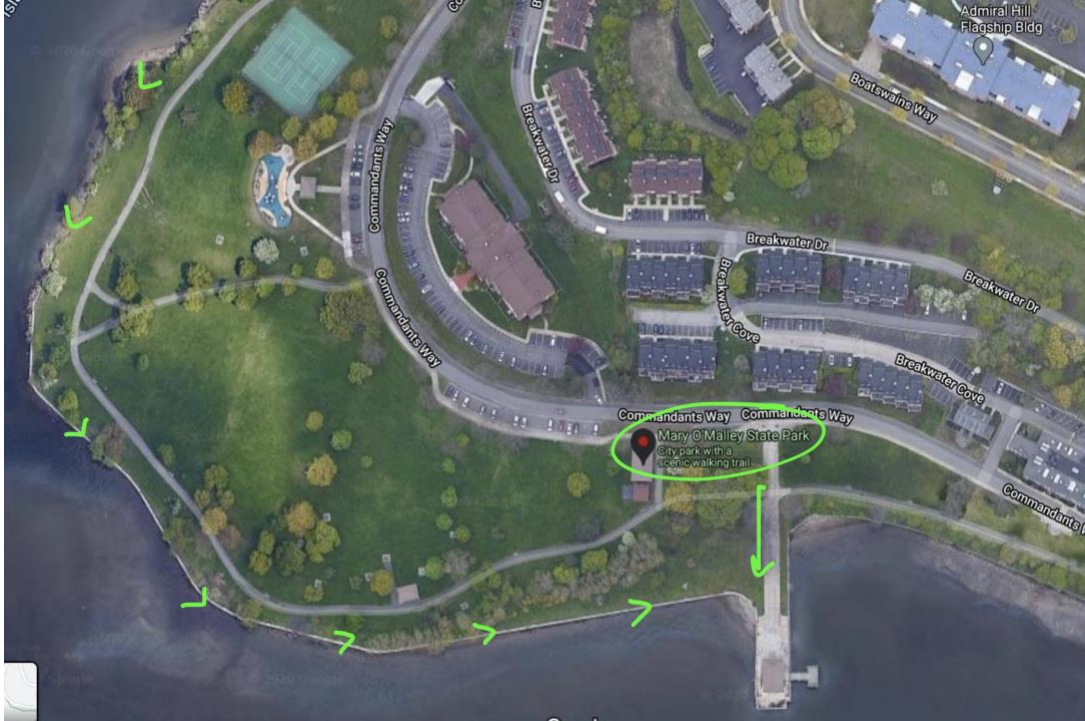
**Horn Pond.** Comience en el embarcadero de Horn Pond y recorra el sendero a lo largo del perímetro.



**Macdonald Park.** Estacione en el estacionamiento de Mystic Valley Parkway y camine por el parque. La basura se encuentra en el mirador sobre el agua y acercándose al puente Rt 16, por Wegmans. Ambos sitios están marcados con un círculo a continuación.



**Mary O'Malley State Park.** Estacione a lo largo de Commandants Way. Siga el muro de piedra a lo largo de la costa o vaya por el muelle de pesca a buscar basura. O comience en el muelle y siga el camino hacia el norte para llegar a Island End River Park & Wetland, otro gran sitio para recoger basura.



**Auburn St. por Whole Foods de Medford.** Estacione en Whole Foods y camine directamente al otro lado de la calle. Hay basura a lo largo de la calle y los caminos de tierra.

